


*Passeport*

# MON TOUR DE LA VENDÉE À VÉLO



## Ce passeport appartient à

Prénom/Nom : \_\_\_\_\_

Adresse : \_\_\_\_\_

Tél. : \_\_\_\_\_

E-mail : \_\_\_\_\_



### Collectionnez 20 tampons !

Personnalisez ce passeport avec vos impressions personnelles et le tampon de chaque étape ! Rendez-vous dans le réseau des Offices de Tourisme de Vendée pour tamponner votre passeport.

Préparez votre Tour de la Vendée à vélo sur

[www.vendeevelo.en-vendee.com](http://www.vendeevelo.en-vendee.com)

Partagez vos photos du Tour de la Vendée à vélo avec le **#vendeevelotour**



**E**nfourchez  
votre vélo pour  
un nouvel itinéraire  
qui vous emmène  
faire le tour de la  
Vendée !



Sur un parcours de près de 700 km, partez à la découverte d'un itinéraire tout en contrastes. Vous longerez tantôt le littoral, dont le faible relief permettra un accès au plus large public, tantôt les paysages plus vallonnés du bocage vendéen avec ses Petites Cités de Caractère et son patrimoine architectural remarquable, sans oublier les excursions au cœur des marais au Sud et au Nord du département.

Voyagez à la découverte d'un territoire authentique, grandiose et dont l'accueil chaleureux vous promettra de belles aventures !

**« Accueil Vélo », une marque pour des vacances à vélo réussies !**

« Accueil Vélo » est une marque nationale qui garantit aux cyclotouristes un accueil et des services de qualité adaptés à leurs attentes dans les établissements touristiques labellisés. Basée sur une charte qualité, cette marque est attribuée aux établissements situés à moins de 5km d'une piste cyclable départementale. Retrouvez la liste des structures « Accueil Vélo » sur [www.vendeevelo.en-vendee.com](http://www.vendeevelo.en-vendee.com) et pensez à réserver vos hébergements sur le Tour de la Vendée à vélo avant de partir.

## Découvrez le territoire vendéen à la vitesse du vélo !

Emportez avec vous votre carnet de voyage, véritable passeport, et faites-le tamponner d'étape en étape !

Au programme de votre parcours : des points d'intérêts et des rencontres dont vous vous souviendrez longtemps !



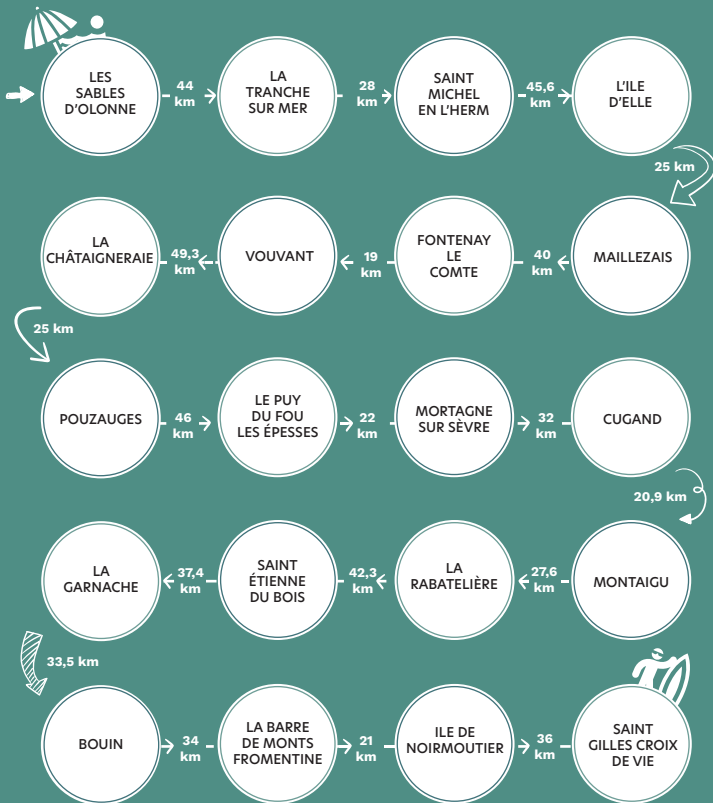
## Sécurité & Signalétique : vous êtes nos yeux sur les pistes cyclables !

Tout au long de votre chemin, une signalétique spécifique vous guidera sur les sentiers cyclables de Vendée.

Malgré toute l'attention que nous portons à l'entretien de ces derniers, des panneaux peuvent être momentanément absents.

Si vous constatez un défaut dans notre signalétique, nous vous prions de bien vouloir contacter le **service Mobilités Durables** du Conseil départemental de la Vendée au **02 28 85 86 02**, [mobilites-durables@vendee.fr](mailto:mobilites-durables@vendee.fr).

# À vos marques, PRÊTS, PÉDALEZ !





Vers Saint-Nazaire

LOIRE-ATLANTIQUE

NOIRMOUTIER EN L'ÎLE

ÎLE DE NOIRMOUTIER

BOUIN

MARAIS-BRETON-VENDEEN

ROCHESERVIERE

LA BARRE DE MONTS

Le Gos

BEAUVOIR SUR MER

LA GARNACHE

SAINT ÉTIENNE DU BOIS

CHALLANS

PALLUAU

LE POIRÉ SUR VIE

SAINT JEAN DE MONTS

SAINT HILAIRE DE RIEZ

SAINT GILLES CROIX DE VIE

PORT JOINVILLE

ÎLE D'YEU

LES ACHARDS

LES SABLES D'OLONNE

TALMONT SAINT HILAIRE





# ÉTAPE DU JOUR

Date : \_\_\_\_\_

 **Départ**

Les Sables d'Olonne

 **Arrivée**

La Tranche sur Mer



**Distance (en km)**

44 km

## Météo



## Difficulté

- Les doigts dans le nez
- J'ai un peu transpiré
- Je suis content(e) d'être arrivé(e)
- J'en peux plus, j'ai mal partout !

## Coup de coeur de l'étape



*Estuaire du Payré*



## Impressions et souvenirs personnels

---

---

---

---

---

---

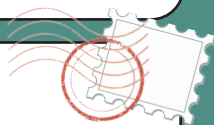
---

---

---

---

## Tampon(s) de l'étape



# ÉTAPE DU JOUR

Date : \_\_\_\_\_



**Départ**

La Tranche sur Mer



**Arrivée**

Saint Michel en l'Herm



**Distance (en km)**

28 km

## Météo



## Difficulté

- Les doigts dans le nez
- J'ai un peu transpiré
- Je suis content(e) d'être arrivé(e)
- J'en peux plus, j'ai mal partout !

## Coup de coeur de l'étape



*La Pointe d'Arcay*

## Impressions et souvenirs personnels

---

---

---

---

---

---

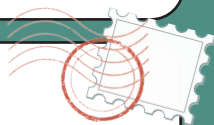
---

---

---

---

## Tampon(s) de l'étape



# ÉTAPE DU JOUR

Date : \_\_\_\_\_



**Départ**

Saint Michel en l'Herm



**Arrivée**

L'Île d'Elle



**Distance (en km)**

45,60 km

**Météo**



**Difficulté**

- Les doigts dans le nez
- J'ai un peu transpiré
- Je suis content(e) d'être arrivé(e)
- J'en peux plus, j'ai mal partout !

**Coup de coeur  
de l'étape**



*Paysage du Marais desséché*

## Impressions et souvenirs personnels

---

---

---

---

---

---

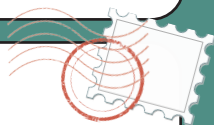
---

---

---

---

## Tampon(s) de l'étape



# ÉTAPE DU JOUR

Date : \_\_\_\_\_



**Départ**

\_\_\_\_\_

L'Île d'Elle



**Arrivée**

\_\_\_\_\_

Maillezais



**Distance (en km)**

\_\_\_\_\_

25 km

## Météo



## Difficulté

- Les doigts dans le nez
- J'ai un peu transpiré
- Je suis content(e) d'être arrivé(e)
- J'en peux plus, j'ai mal partout !

## Coup de coeur de l'étape



*Le Marais Poitevin*

## Impressions et souvenirs personnels

---

---

---

---

---

---

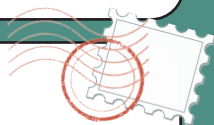
---

---

---

---

## Tampon(s) de l'étape



# ÉTAPE DU JOUR

Date : \_\_\_\_\_



**Départ**

Maillezais



**Arrivée**

Fontenay le Comte



**Distance (en km)**

40 km

## Météo



## Difficulté

- Les doigts dans le nez
- J'ai un peu transpiré
- Je suis content(e) d'être arrivé(e)
- J'en peux plus, j'ai mal partout !

## Coup de coeur de l'étape



*L'Abbaye de Neul sur l'Artoise*



## Impressions et souvenirs personnels

---

---

---

---

---

---

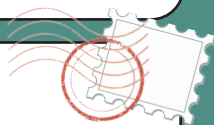
---

---

---

---

## Tampon(s) de l'étape



# ÉTAPE DU JOUR

Date : \_\_\_\_\_



**Départ**

Fontenay le Comte



**Arrivée**

Vouvant



**Distance (en km)**

19 km

## Météo



## Difficulté

- Les doigts dans le nez
- J'ai un peu transpiré
- Je suis content(e) d'être arrivé(e)
- J'en peux plus, j'ai mal partout !

## Coup de coeur de l'étape



*Le Tour Mélusine*

## Impressions et souvenirs personnels

---

---

---

---

---

---

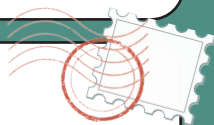
---

---

---

---

## Tampon(s) de l'étape



# ÉTAPE DU JOUR

Date : \_\_\_\_\_



**Départ**

\_\_\_\_\_ Vouvant \_\_\_\_\_



**Arrivée**

\_\_\_\_\_ La Châtaigneraie \_\_\_\_\_



**Distance (en km)**

\_\_\_\_\_ 49,30 km \_\_\_\_\_

## Météo



## Difficulté

- Les doigts dans le nez
- J'ai un peu transpiré
- Je suis content(e) d'être arrivé(e)
- J'en peux plus, j'ai mal partout !

## Coup de coeur de l'étape



*Le Centre Minier de Faymoreau*

## Impressions et souvenirs personnels

---

---

---

---

---

---

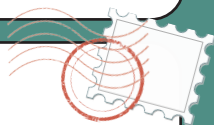
---

---

---

---

## Tampon(s) de l'étape



# ÉTAPE DU JOUR

Date : \_\_\_\_\_



**Départ**

La Châtaigneraie



**Arrivée**

Pouzauges



**Distance (en km)**

25 km

## Météo



## Difficulté

- Les doigts dans le nez
- J'ai un peu transpiré
- Je suis content(e) d'être arrivé(e)
- J'en peux plus, j'ai mal partout !

## Coup de coeur de l'étape



*Le Vieux Château de Pouzauges*

## Impressions et souvenirs personnels

---

---

---

---

---

---

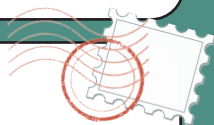
---

---

---

---

## Tampon(s) de l'étape



# ÉTAPE DU JOUR

Date : \_\_\_\_\_



**Départ**

\_\_\_\_\_ Pouzauges \_\_\_\_\_



**Arrivée**

\_\_\_\_\_ Le Puy du Fou (Les Épesses) \_\_\_\_\_



**Distance (en km)**

\_\_\_\_\_ 46 km \_\_\_\_\_

## Météo



## Difficulté

- Les doigts dans le nez
- J'ai un peu transpiré
- Je suis content(e) d'être arrivé(e)
- J'en peux plus, j'ai mal partout !

## Coup de coeur de l'étape



*Le Puy du Fou*



## Impressions et souvenirs personnels

---

---

---

---

---

---

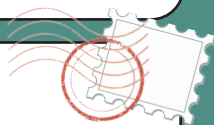
---

---

---

---

## Tampon(s) de l'étape



# ÉTAPE DU JOUR

Date : \_\_\_\_\_



**Départ**

Le Puy du Fou (Les Épesses)



**Arrivée**

Mortagne sur Sèvre



**Distance (en km)**

22 km

## Météo



## Difficulté

- Les doigts dans le nez
- J'ai un peu transpiré
- Je suis content(e) d'être arrivé(e)
- J'en peux plus, j'ai mal partout !

## Coup de coeur de l'étape



*Le Viaduc de Barbin*

## Impressions et souvenirs personnels

---

---

---

---

---

---

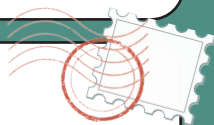
---

---

---

---

## Tampon(s) de l'étape



# ÉTAPE DU JOUR

Date : \_\_\_\_\_



**Départ**

\_\_\_\_\_ Mortagne sur Sèvre \_\_\_\_\_



**Arrivée**

\_\_\_\_\_ Cugand \_\_\_\_\_



**Distance (en km)**

\_\_\_\_\_ 32 km \_\_\_\_\_

**Météo**



**Difficulté**

- Les doigts dans le nez
- J'ai un peu transpiré
- Je suis content(e) d'être arrivé(e)
- J'en peux plus, j'ai mal partout !

**Coup de coeur  
de l'étape**



*Le Château de Tiffauges*

## Impressions et souvenirs personnels

---

---

---

---

---

---

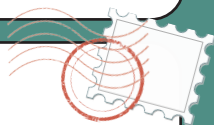
---

---

---

---

## Tampon(s) de l'étape



# ÉTAPE DU JOUR

Date : \_\_\_\_\_



**Départ**

\_\_\_\_\_ Cugand \_\_\_\_\_



**Arrivée**

\_\_\_\_\_ Montaigu \_\_\_\_\_



**Distance (en km)**

\_\_\_\_\_ 20,90 km \_\_\_\_\_

## Météo



## Difficulté

- Les doigts dans le nez
- J'ai un peu transpiré
- Je suis content(e) d'être arrivé(e)
- J'en peux plus, j'ai mal partout !

## Coup de coeur de l'étape



*Le Pont de Sénard*

## Impressions et souvenirs personnels

---

---

---

---

---

---

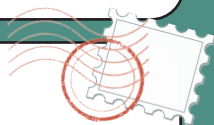
---

---

---

---

## Tampon(s) de l'étape



# ÉTAPE DU JOUR

Date : \_\_\_\_\_



**Départ**

Montaigu



**Arrivée**

La Rabatelière



**Distance (en km)**

27,60 km

## Météo



## Difficulté

- Les doigts dans le nez
- J'ai un peu transpiré
- Je suis content(e) d'être arrivé(e)
- J'en peux plus, j'ai mal partout !

## Coup de coeur de l'étape



*Sanctuaire de la Salette*



## Impressions et souvenirs personnels

---

---

---

---

---

---

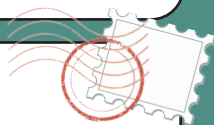
---

---

---

---

## Tampon(s) de l'étape



# ÉTAPE DU JOUR

Date : \_\_\_\_\_



**Départ**

La Rabatelière



**Arrivée**

Saint Étienne du Bois



**Distance (en km)**

42,30 km

**Météo**



**Difficulté**

- Les doigts dans le nez
- J'ai un peu transpiré
- Je suis content(e) d'être arrivé(e)
- J'en peux plus, j'ai mal partout !

**Coup de coeur  
de l'étape**



*Logis de la Chabotterie*

## Impressions et souvenirs personnels

---

---

---

---

---

---

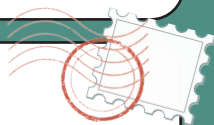
---

---

---

---

## Tampon(s) de l'étape



# ÉTAPE DU JOUR

Date : \_\_\_\_\_



**Départ**

Saint Étienne du Bois



**Arrivée**

La Garnache



**Distance (en km)**

37,40 km

**Météo**



**Difficulté**

- Les doigts dans le nez
- J'ai un peu transpiré
- Je suis content(e) d'être arrivé(e)
- J'en peux plus, j'ai mal partout !

**Coup de coeur  
de l'étape**



*La Forge de la Tulémière*

## Impressions et souvenirs personnels

---

---

---

---

---

---

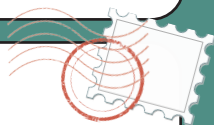
---

---

---

---

## Tampon(s) de l'étape



# ÉTAPE DU JOUR

Date : \_\_\_\_\_



**Départ**

\_\_\_\_\_ La Garnache \_\_\_\_\_



**Arrivée**

\_\_\_\_\_ Bouin \_\_\_\_\_



**Distance (en km)**

\_\_\_\_\_ 33,50 km \_\_\_\_\_

## Météo



## Difficulté

- Les doigts dans le nez
- J'ai un peu transpiré
- Je suis content(e) d'être arrivé(e)
- J'en peux plus, j'ai mal partout !

## Coup de coeur de l'étape



*Le Port du Bec*

## Impressions et souvenirs personnels

---

---

---

---

---

---

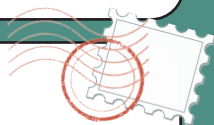
---

---

---

---

## Tampon(s) de l'étape



# ÉTAPE DU JOUR

Date : \_\_\_\_\_



**Départ**

Bouin



**Arrivée**

La Barre de Monts/Fromentine



**Distance (en km)**

34 km

## Météo



## Difficulté

- Les doigts dans le nez
- J'ai un peu transpiré
- Je suis content(e) d'être arrivé(e)
- J'en peux plus, j'ai mal partout !

## Coup de coeur de l'étape



*La Bourrine du Daviaud*



## Impressions et souvenirs personnels

---

---

---

---

---

---

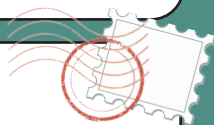
---

---

---

---

## Tampon(s) de l'étape



# ÉTAPE DU JOUR

Date : \_\_\_\_\_



**Départ**

La Barre de Monts/Fromentine



**Arrivée**

Noirmoutier



**Distance (en km)**

21 km

## Météo



## Difficulté

- Les doigts dans le nez
- J'ai un peu transpiré
- Je suis content(e) d'être arrivé(e)
- J'en peux plus, j'ai mal partout !

## Coup de coeur de l'étape



*Le Passage du Gois*

## Impressions et souvenirs personnels

---

---

---

---

---

---

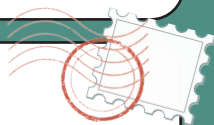
---

---

---

---

## Tampon(s) de l'étape



# ÉTAPE DU JOUR

Date : \_\_\_\_\_



**Départ**

La Barre de Monts/Fromentine



**Arrivée**

Saint Gilles Croix de Vie



**Distance (en km)**

\_\_\_\_\_ 36 km \_\_\_\_\_

## Météo



## Difficulté

- Les doigts dans le nez
- J'ai un peu transpiré
- Je suis content(e) d'être arrivé(e)
- J'en peux plus, j'ai mal partout !

## Coup de coeur de l'étape



*Le Feu de Grosse Terre*

## Impressions et souvenirs personnels

---

---

---

---

---

---

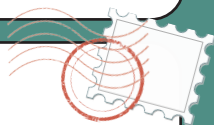
---

---

---

---

## Tampon(s) de l'étape



# ÉTAPE DU JOUR

Date : \_\_\_\_\_



**Départ**

Saint Gilles Croix de Vie



**Arrivée**

Les Sables d'Olonne



**Distance (en km)**

37 km

## Météo



## Difficulté

- Les doigts dans le nez
- J'ai un peu transpiré
- Je suis content(e) d'être arrivé(e)
- J'en peux plus, j'ai mal partout !

## Coup de coeur de l'étape



*La Pendule du Remblai*

## Impressions et souvenirs personnels

---

---

---

---

---

---

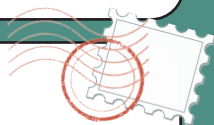
---

---

---

---

## Tampon(s) de l'étape













*en*  
**VENDÉE**

Réalisation mai 2023.

Document réalisé par Vendée Expansion - 33 rue de l'Atlantique - CS 80206 - 85005 LA ROCHE SUR YON Cedex - Tél. 02 51 44 90 00 - Fax 02 51 62 36 73 - Au capital de 3 037 045 € - RCS La Roche sur Yon 546 650 169B - N° d'immatriculation : IM085130001 - info@en-vendee.com - www.en-vendee.com. Tous droits réservés, marque déposée, reproduction interdite.

Crédits photos : ©Alexandre Lamoureux, ©Julien Gazeau, ©Stéphane Audran - Puy du Fou, ©Simon Bourcier, ©Stéphane Grossin - Le Maré, ©La Véloodyssée Aurélie Stapf (porteurdesonge.com) / Maxime Mendizabal (droneer Win Air).

Conception : Pôle Tourisme de Vendée Expansion.

Impression : Document imprimé par Imprimerie Rochelaise - Rue du Pont des Salines - BP 197 - 17006 LA ROCHELLE CEDEX 1 - 500 exemplaires. Ne pas jeter sur la voie publique.



*#vendeevelotour*

[www.vendeevelo.en-vendee.com](http://www.vendeevelo.en-vendee.com)